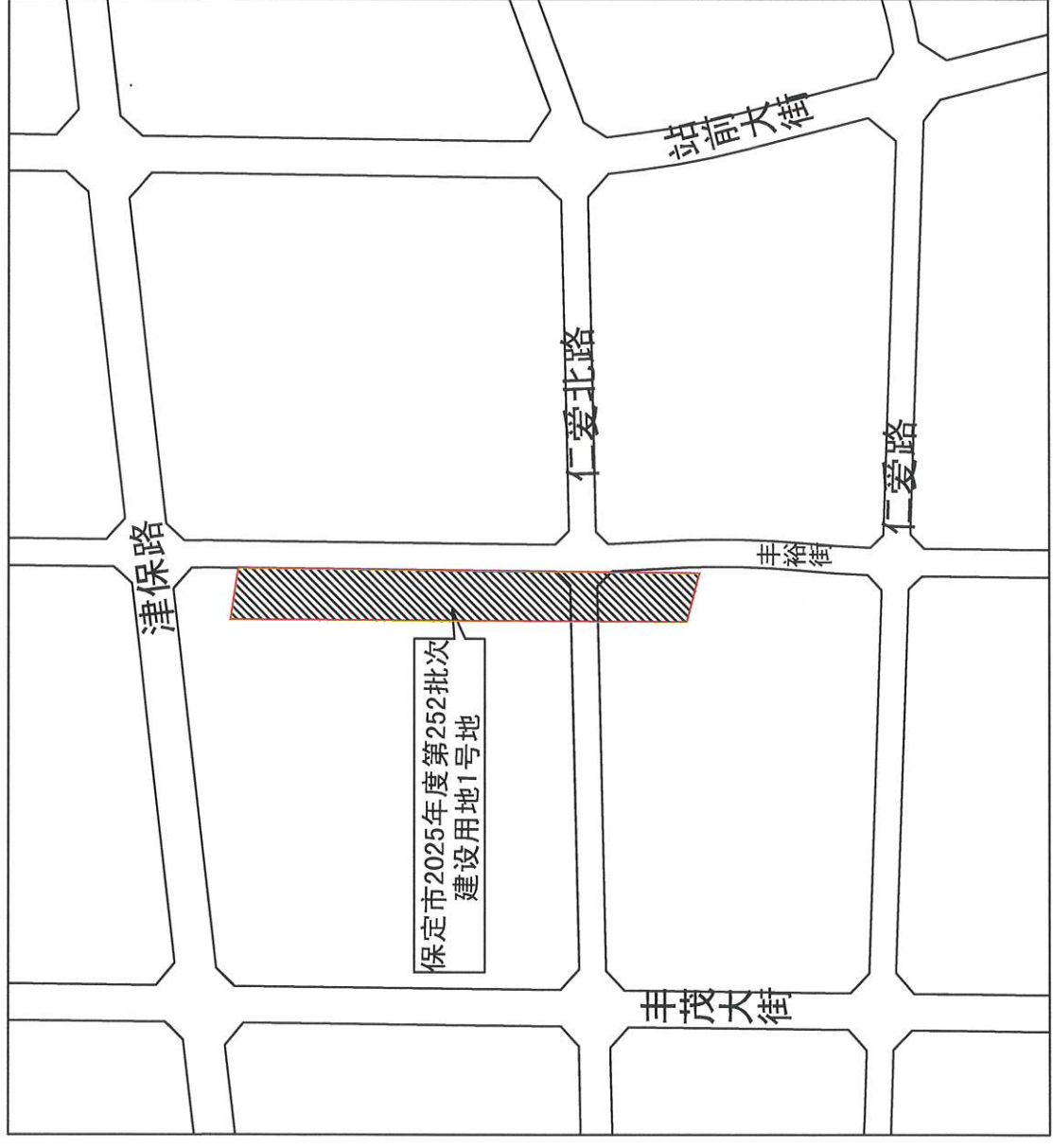


征地范围图



征地范围图




土地现状调查结果表

为了白沟新城城镇建设，依照法律规定，拟征收白沟镇大高村位于津保路南侧，丰裕街东侧（东至大高村地、南至大高村地，西至国有建设用地、北至大高村地）的土地，经白沟镇人民政府与大高村集体经济组织、农户共同调查土地权属、清点农村村民住宅、其他地上附着物及青苗，有关情况如下：

一、土地情况

单位：公顷



地类	合计		其中					建设 用地	未 利用 地
	小计		耕地	园地	林地	草地	其他 农用地		
面积	2.4750	2.4750	0.3831	0.1846	1.6117		0.2956		

三、农村村民住宅情况


名称	所有权人	具体情况	备注
			无




五、青苗情况

名称	所有权人	具体情况	备注
			

注：没有农村村民住宅、其他地上附着物或青苗时，在备注栏注明“无”。

集体经济组织（签字、盖章）：

现场组织人员（签字）：

土地现状调查组织单位（主要负责人签字、盖章）：



2025年8月1日

土地现状调查结果表

为了白沟新城城镇建设，依照法律规定，拟征收白沟镇大高村位于津保路南侧，丰裕街东侧（东至大高村地、南至大高村地，西至国有建设用地、北至大高村地）的土地，经白沟镇人民政府与大高村集体经济组织、农户共同调查土地权属、清点农村村民住宅、其他地上附着物及青苗，有关情况如下：

一、土地情况

单位：公顷



权属	大高村集体土地								
地类	合计	农用地					建设用地	未利用地	
		小计	其中						
			耕地	园地	林地	草地	其他农用地		
面积	0.4773	0.4773	0.2657		0.2113		0.0003		

三、农村村民住宅情况

名称	所有权人	具体情况	备注
			无
			毕家



四、其他地上附着物情况

名 称	所有权人	具体情况	备注



五、青苗情况

名称	所有权人	具体情况	备注



注：没有农村村民住宅、其他地上附着物或青苗时，在备注栏注明“无”。

集体经济组织（签字、盖章）：



现场组织人员（签字）：

[Handwritten signature]

土地现状调查组织单位（主要负责人签字、盖章）：



2025年 8月 1 日